

Областной проект
«Создание культурно-
исторического кластера»


«Белгородская черта»



Разработал: Вейделевский краеведческий музей

Белгородская черта – название оборонительной линии, созданной Российским государством в XVII веке для защиты своих юго-западных границ от татарских и ногайских вторжений. В центре черты находилась крепость Белгород, отсюда - название. Протяженностью около 800 км, состояла из городов крепостей, земляных валов, лесных засек, деревянных заборов, надолб. Широко использовались естественные, природные препятствия для татарской конницы: реки, леса, болота.

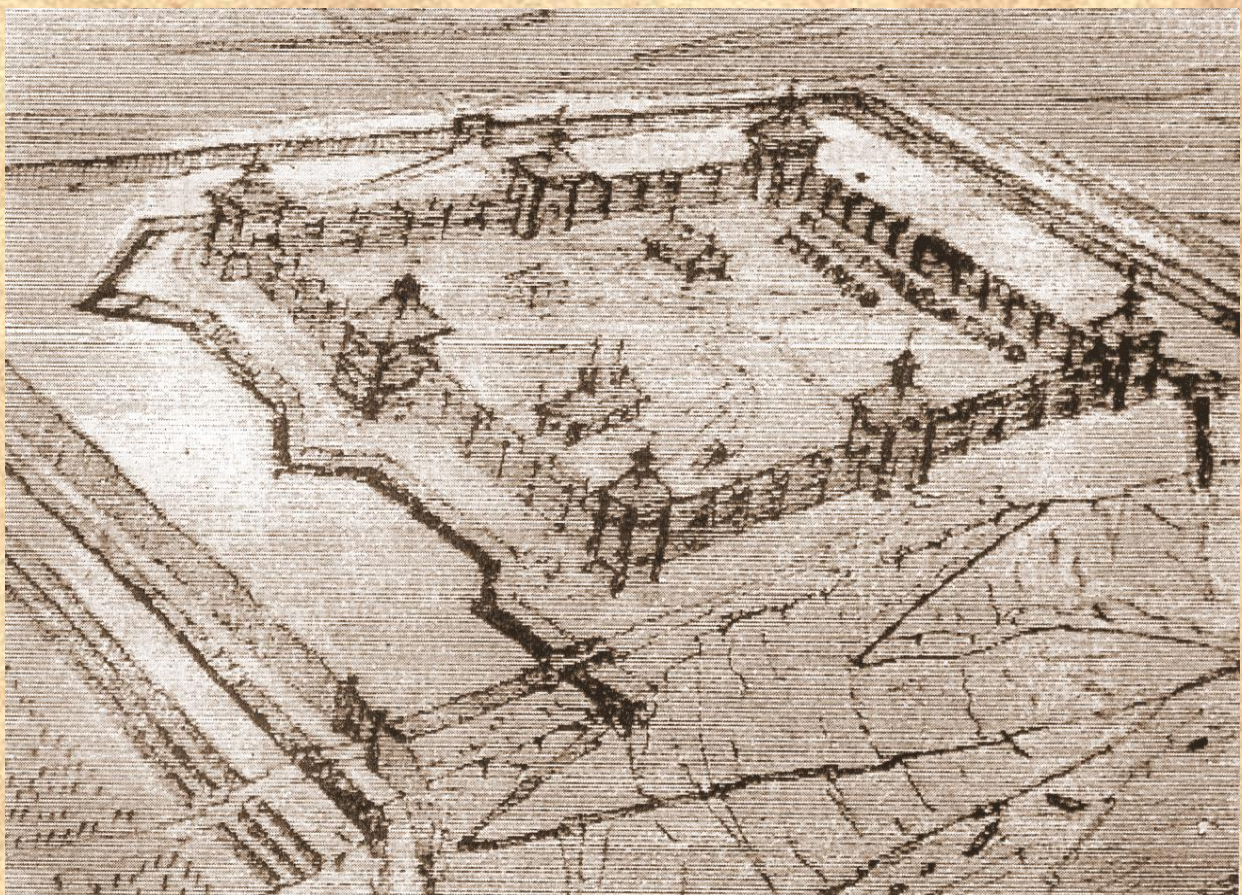
Белгородская черта защитила от татарских вторжений обширные территории России, способствовала хозяйственному освоению русскими людьми новых земель, знаменовала решающий поворот в отношениях между Россией и Крымским ханством. В результате строительства Белгородской черты в Воронежском крае значительно увеличилась численность населения, выросли новые города-крепости, укомплектованные гарнизонами из мелких служилых людей (стрельцов, казаков, пушкарей, поселенных драгун), изменился социальный состав населения. Белгородская черта сохраняла свое военное значение до начала XVIII в.



Главными узлами обороны Белгородской черты

являлись города - крепости. Все они занимали важное стратегическое положение. Гарнизоны городов – крепостей защищали не только города и подчиненные им участки оборонительной линии, но и осуществляли ремонт всех сооружений, отражали нападение татарских отрядов, высылали в поле и в стоялые острожки на черте отряды для наблюдения за всеми татарскими дорогами (сакмами).

Главная задача Белгородской черты – перекрыть основные пути, шляхи, дороги – Муравский, Кальмиусский, Изюмский – от набегов крымских и ногайских татар на Русь.



Крепость Валуйка, построена в 1599 г.

После создания Белгородской укрепленной пограничной линии началось активное заселение Вейделевского края. Первые земельные наделы получали стрельцы и казаки, несшие сторожевую службу. Впоследствии земельный фонд был захвачен помещиками и церковью.

В пределах территории современной Белгородской области находились следующие 12 городов Белгородской черты:

- **города по черте:**
 - Белгород;
 - Болховой (Болховец);
 - Карпов, Хотмыжск;
 - Короча;
 - Яблонов;
 - Новый Оскол;
 - Верхососенск;
 - Усерд.
- **города в черте** - Старый Оскол.
- **города за чертой** - Валуйки, Нежегольск.

Многие города Белгородской черты XVII века на территории современной Белгородской области, утратив свое военное значение, сохранили свои названия, превратившись в современные города Белгородской области: Белгород, Старый Оскол, Валуйки, Новый Оскол, или другие населенные пункты: село Хотмыжск, село Яблоново.

Другие города со временем исчезли с карты Белгородчины, дав жизнь другим административным пунктам, например, город-крепость Болховец – современным селам Стрелецкому, Пушкарному, Драгунскому Белгородского района, город-крепость Карпов – селам Стрелецкому, Пушкарному, Драгунскому, Казацкому Яковлевского района, город-крепость Усерд – селу Стрелецкому Красногвардейского района, город-крепость Нежегольск – селам Нежеголи, Щигоревке Шебекинского района.

Села, образованные в результате строительства Белгородской черты в XVIII веке:

- слобода Вейделевка;
- слобода Николаевка;
- слобода Ивановка;
- слободка Ураева Безгина;
- слободка Безгинка;
- слободка Федоровка (Саловка);
- село Большие Ураевские Липяги (Большие Липяги);
- село Белый Колодезь;
- село Зенино;
- село Нижние Ураевские Липяги (Брянские Липяги);
- село Долгое;
- сельцо Рябиновка;
- сельцо Хвощеватое (Фощеватое);
- сельцо Варварское (Потоловка);
- деревня Кондабаровы Липяги;
- деревня Дегтярная;
- деревня Курганская;
- деревня Михайловка;
- деревня Верхние Ураевские Липяги (Куликовы Липяги);
- деревня Старая;
- хутор Шпиналев;
- хутор Лисин;
- хутор Максимовский;
- хутор Лозной;
- хутор Становой;
- хутор Каменной Колодезь;
- хутор Фоменков;
- хутор Алексальчин;
- хутор Красноперов;
- хутор Нехаев;
- хутор Попов;
- хутор Сенной;
- хутор Лукашев;
- хутор Кутеповка (Поляна).

Слобода – пригородное поселение, имеющее церковь, а также местность населенная Малоруссами.

Слободка – малороссийское поселение, не имеющее церкви, большей частью принадлежащее помещику, местность пригородная.


Село – местность, населенная Великоруссами, имеющая церковь.

Сельцо – местность, населенная преимущественно Великоруссами, большей частью собственность помещика с господской усадьбой, не имеющая церкви, а также несколько дворов, выселившихся из села.

Хутор – малороссийское поселение не имеющее церкви.

Схема полковых земель слободских казачьих полков в Валуйском уезде 1765 г.






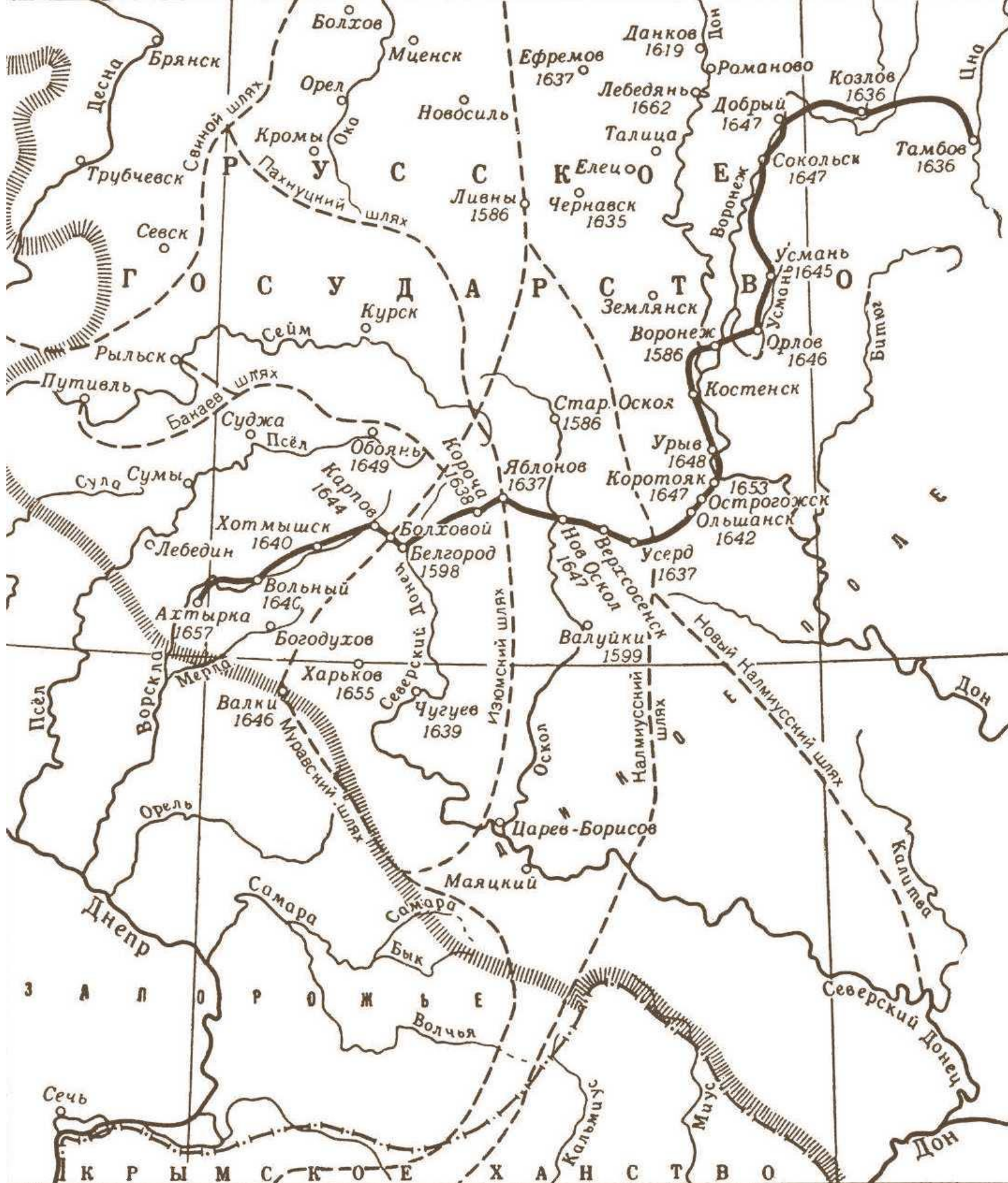
Стрелец XVII в.



Белая гора, где высилась первая Белгородская крепость




Герб Белгорода, конец XVIII в.



БЕЛГОРОДСКАЯ ЧЕРТА В XVII В.



- Белгородская черта
- Границы Русского государства в 1648 г.
- Границы Русского государства в 1689 г.
- Годы основания городов
- Татарские шляхи



Грубая стена в системе земляных валов XVII в.